






















# JELMAGYARÁZAT

## KÖTELEZŐ ELEMELK




	TERVEZETT BELTERÜLETI HATÁR
	SZABÁLYOZÁSI VONAL
	SZABÁLYOZÁSI ELEMELKRE VONATKOZÓ MÉRETEK
	ÉPÍTÉSI ÖVEZET, ÖVEZET HATÁRA
	ÉPÍTÉSI ÖVEZET, ÖVEZET JELE
	VÉDELMI RENDELTETÉSŰ ERDŐTERÜLET ÖVEZETE
	GAZDASÁGI RENDELTETÉSŰ ERDŐTERÜLET ÖVEZETE
	KÖZJÓLÉTI RENDELTETÉSŰ ERDŐTERÜLET ÖVEZETE
	VÍZFOLYÁSOK, ÁRKO K MEDRÉNEK TERÜLETE
	ORSZÁGOS FŐÚT TERÜLETE
	TELEPÜLÉSI GYŰJTŐÚT TERÜLETE
	TELEPÜLÉSI KISZOLGÁLÓ ÉS EGYÉB UTAK TERÜLETE
	KÖTÖTTPÁLYÁS VASÚT TERÜLETE
	KÖZÚT CÉLJÁRA FENNTARTANDÓ BE NEM ÉPÍTHETŐ TERÜLET

## TÁJÉKOZTATÓ ELEMELK












MÁS JOGSZABÁLY ÁLTAL MEGHATÁROZOTT ELEMELK

	EX-LEGE VÉDETT TERÜLET - FÖLDVÁR
	ORSZÁGOS ÖKOLÓGIAI HÁLÓZAT - ÖKOLÓGIAI FOLYOSÓ
	TÁJKÉPVÉDELMI SZEMPONTBÓL KIEMELTEN KEZELENDŐ TERÜLET
	FORSTER KÖZPONT ÁLTAL NYILVÁNTARTOTT RÉGÉSZETI LELŐHELY HATÁRA, AZONOSÍTÓJA
	MŰEMLEKI VÉDELEM ALATT ÁLLÓ ÉPÍTMÉNY
	HELYI VÉDELEM ALATT ÁLLÓ ÉPÍTMÉNY
	OMLÁSVESZÉLYES TERÜLETEK








EGYÉB TÁJÉKOZTATÓ ELEMELK

	KÖTÖTTPÁLYÁS VASÚTVONAL TENGELE
	MEGLÉVŐ ORSZÁGOS FŐÚT ÉS MELLÉKÚT TENGELE
	MEGLÉVŐ / TERVEZETT TELEPÜLÉSI GYŰJTŐÚT TENGELE

VÉDŐTÁVOLSÁGOK

	NAGYKÖZÉP-NYOMÁSÚ FÖLDGÁZVEZETÉK 5-5 M-ES BIZTONSÁGI ÖVEZETTEL
	GÁZNYOMÁS-CSÖKKENTŐ
	400 kV-OS VILLAMOSENERGIA ÁTVITELI HÁLÓZAT AZ OSZLOP TENGELETŐL MÉRT 45,1-45,1 M-ES BIZTONSÁGI ÖVEZETTEL
	22 kV-OS VILLAMOSENERGIA GERINC ELOSZTÓHÁLÓZAT AZ OSZLOP TENGELETŐL MÉRT 7-7 M-ES BIZTONSÁGI ÖVEZETTEL (CSAK KÜLTERÜLETEN)
	22/0,4 kV-OS TRANSZFORMÁTOR
	VÍZMŰKÚT 10 M-ES BELSŐ HIDROGEOLÓGIAI VÉDŐTERÜLETTEL
	VÍZNYOMÁSFOKOZÓ GÉPHÁZ
	ELŐZETESEN LEHATÁROLT HIDROGEOLÓGIAI VÉDŐIDOM
	ORSZÁGOS VÍZMINŐSÉG-VÉDELMI TERÜLET
	NITRÁTÉRZÉKENY TERÜLET
	MEGLÉVŐ / TERVEZETT VASÚT ÉS KÖZÚT VÉDŐTÁVOLSÁGA

ALAPTÉRKÉPI ELEMELK

	KÖZIGAZGATÁSI HATÁR
	BELTERÜLETI HATÁR
	TELEKHATÁR / ALRÉSZLET HATÁR
	HELYRAJZI SZÁM
	SZINTVONALAK
	FÖLDHIVATALI ALAPTÉRKÉPEN SZEREPLŐ ÉPÜLET
	FÖLDHIVATALI ALAPTÉRKÉPEN NEM SZEREPLŐ, BE NEM MÉRT ÉPÜLET

KÉSZÜLT AZ ÁLLAMI ALAPADATOK FELHASZNÁLÁSÁVAL.

	<b>Mérnöki Manager Iroda kft.</b>				Székhely, műterem: 1183 Budapest, Űrhí ut 455. E-mail: kasib@kasib.hu, telepules@kasib.hu Fax: 290-9191 Tel: 297-1730	Rajtszám: SZT-1 SZT-2 SZT-3 SZT-4
	<b>MENDE KÖZSÉG TELEPÜLÉSRENDEZÉSI ESZKÖZEINEK FELÜLVIZSGÁLATA</b>					Munkaszám: <b>1893</b>
Tervfajta: <b>MENDE KÖZSÉG SZABÁLYOZÁSI TERVE</b>						Kelt: 2018. július hó
Ügyvezető igazgató: Zajovics András	Vezető településtervező: Sin Emilia MK: 01-4657 TT/1	Vezető közlekedéstervező: Zajovics András MK: 01-3526 K1d-1-Tell	Vezető táj- és zöldfelület-tervezési, környezetvédelmi tervező: Koprda Ildikó MK: 01-5171 K, TR	Vezető közműtervező: Hanczár Zsoltné MK: 01-2418 TV-T, TE-T, TH-T		
Település- és közlekedéstervező munkatárs: Fejős László MK: 01-4812		Közlekedéstervező munkatárs: Csah Kristóf MK: 01-9706 KE-T, GT-T	Táj- és zöldfelület-tervezési, környezetvédelmi tervező munkatárs: Véklyuk Vivien	Közműtervező munkatárs: Biró Attila MK: 01-2456 TV-T, TE-T, TH-T		