






















JELMAGYARÁZAT

KÖTELEZŐ ELEMEEK






	TERVEZETT BELTERÜLETI HATÁR
	SZABÁLYOZÁSI VONAL
	SZABÁLYOZÁSI ELEMEREKRE VONATKOZÓ MÉRETEK
	ÉPÍTÉSI ÖVEZET, ÖVEZET HATÁRA
	ÉPÍTÉSI ÖVEZET, ÖVEZET JELE
	VÉDELMI RENDELTETÉSŰ ERDŐTERÜLET ÖVEZETE
	GAZDASÁGI RENDELTETÉSŰ ERDŐTERÜLET ÖVEZETE
	KÖZJÓLÉTI RENDELTETÉSŰ ERDŐTERÜLET ÖVEZETE
	VÍZFOLYÁSOK, ÁRkok MEDRÉNEK TERÜLETE
	ORSZÁGOS FŐÚT TERÜLETE
	TELEPÜLÉSI GYŰJTŐÚT TERÜLETE
	TELEPÜLÉSI KISZOLGÁLÓ ÉS EGYÉB UTAK TERÜLETE
	KÖTÖTTPÁLYÁS VASÚT TERÜLETE
	KÖZÚT CÉLJÁRA FENNTARTANDÓ BE NEM ÉPÍTHETŐ TERÜLET

TÁJÉKOZTATÓ ELEMEEK













MÁS JOGSZABÁLY ÁLTAL MEGHATÁROZOTT ELEMEEK

	EX-LEGE VÉDETT TERÜLET - FÖLDVÁR
	ORSZÁGOS ÖKOLÓGIAI HÁLÓZAT - ÖKOLÓGIAI FOLYOSÓ
	TÁJKÉPVÉDELMI SZEMPONTBÓL KIEMELTEN KEZELENDŐ TERÜLET
	FORSTER KÖZPONT ÁLTAL NYILVÁNTARTOTT RÉGÉSZETI LELŐHELY HATÁRA, AZONOSÍTÓJA
	MŰEMLEKI VÉDELEM ALATT ÁLLÓ ÉPÍTMÉNY
	HELYI VÉDELEM ALATT ÁLLÓ ÉPÍTMÉNY
	OMLÁSVESZÉLYES TERÜLETEK








EGYÉB TÁJÉKOZTATÓ ELEMEEK

	KÖTÖTTPÁLYÁS VASÚTVONAL TENGELYE	
		MEGLÉVŐ ORSZÁGOS FŐÚT ÉS MELLÉKÚT TENGELYE
		MEGLÉVŐ / TERVEZETT TELEPÜLÉSI GYŰJTŐÚT TENGELYE

VÉDŐTÁVOLSÁGOK

	NAGYKÖZÉP-NYOMÁSÚ FÖLDGÁZVEZETÉK 5-5 M-ES BIZTONSÁGI ÖVEZETTEL	
	GÁZNYOMÁS-CSÖKKENTŐ	
	400 kV-OS VILLAMOSENERGIA ÁTVITELI HÁLÓZAT AZ OSZLOP TENGELYÉTŐL MÉRT 45,1-45,1 M-ES BIZTONSÁGI ÖVEZETTEL	
	22 kV-OS VILLAMOSENERGIA GERINC ELOSZTÓHÁLÓZAT AZ OSZLOP TENGELYÉTŐL MÉRT 7-7 M-ES BIZTONSÁGI ÖVEZETTEL (CSAK KÜLTERÜLETEN)	
	22/0,4 kV-OS TRANSZFORMÁTOR	
	VÍZMŰKÚT 10 M-ES BELSŐ HIDROGEOLOGIAI VÉDŐTERÜLETTEL	
	VÍZNYOMÁSFOKOZÓ GÉPHÁZ	
	ELŐZETESEN LEHATÁROLT HIDROGEOLOGIAI VÉDŐIDOM	
	ORSZÁGOS VÍZMINŐSÉG-VÉDELMI TERÜLET	
	NITRÁTÉRZÉKENY TERÜLET	
		MEGLÉVŐ / TERVEZETT VASÚT ÉS KÖZÚT VÉDŐTÁVOLSÁGA

ALAPTÉRKÉPI ELEMEEK

	KÖZIGAZGATÁSI HATÁR
	BELTERÜLETI HATÁR
	TELEKHATÁR / ALRÉSZLET HATÁR
	HELYRAJZI SZÁM
	SZINTVONALAK
	FÖLDHIVATALI ALAPTÉRKÉPEN SZEREPLŐ ÉPÜLET
	FÖLDHIVATALI ALAPTÉRKÉPEN NEM SZEREPLŐ, BE NEM MÉRT ÉPÜLET

SZT
Jelmagyarázat

KASIB
mérnöki
manager
iroda

KÉSZÜLT AZ ÁLLAMI ALAPADATOK FELHASZNÁLÁSÁVAL,
A MINISZTERIUM 2018. ÉVI ADATSZOLGÁLTATÁSA ALAPJÁN